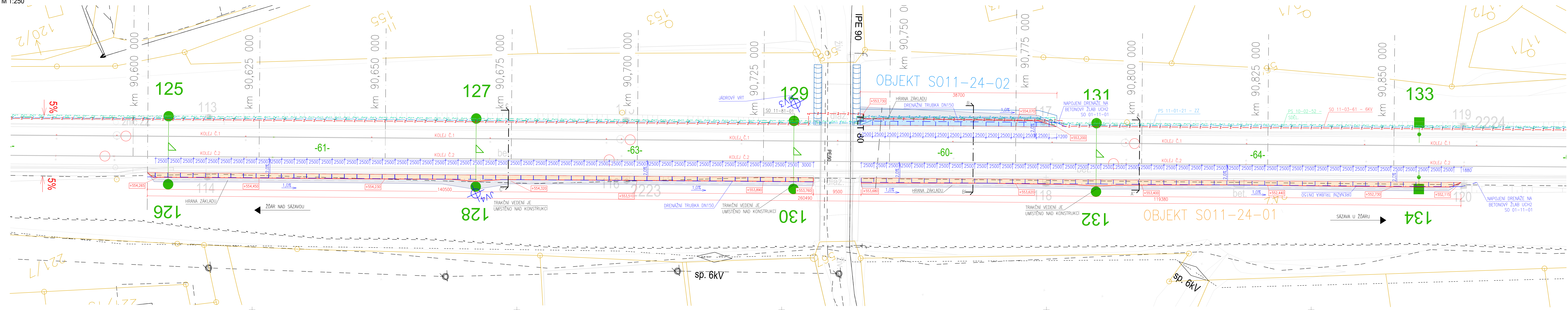


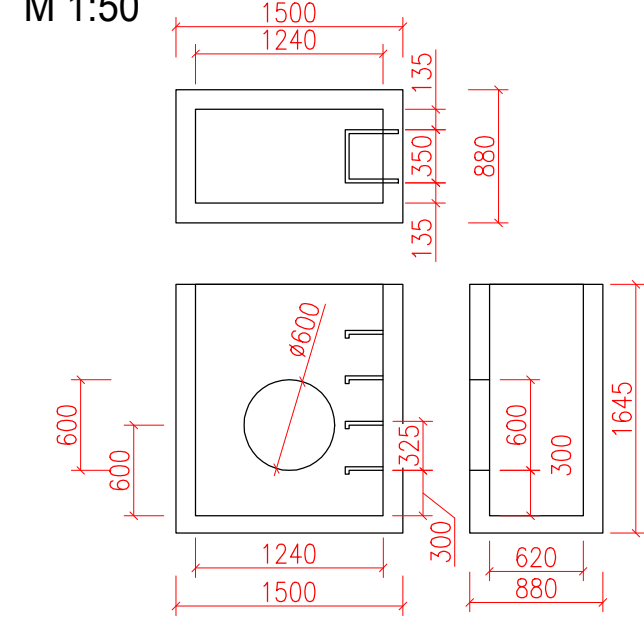
M 1:250

M 1:250

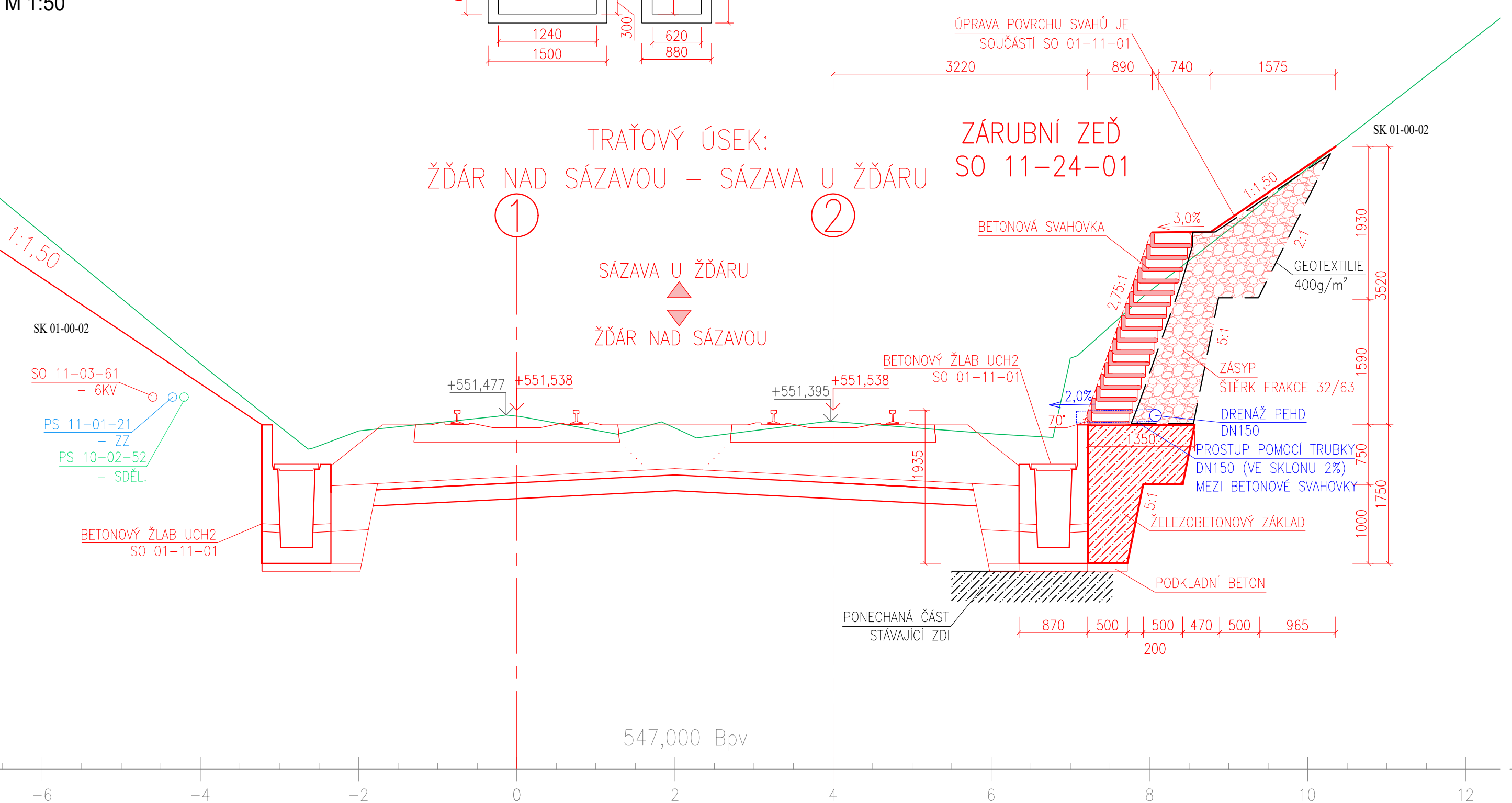


DETAIL VPUŠTI U SO 11-24-02

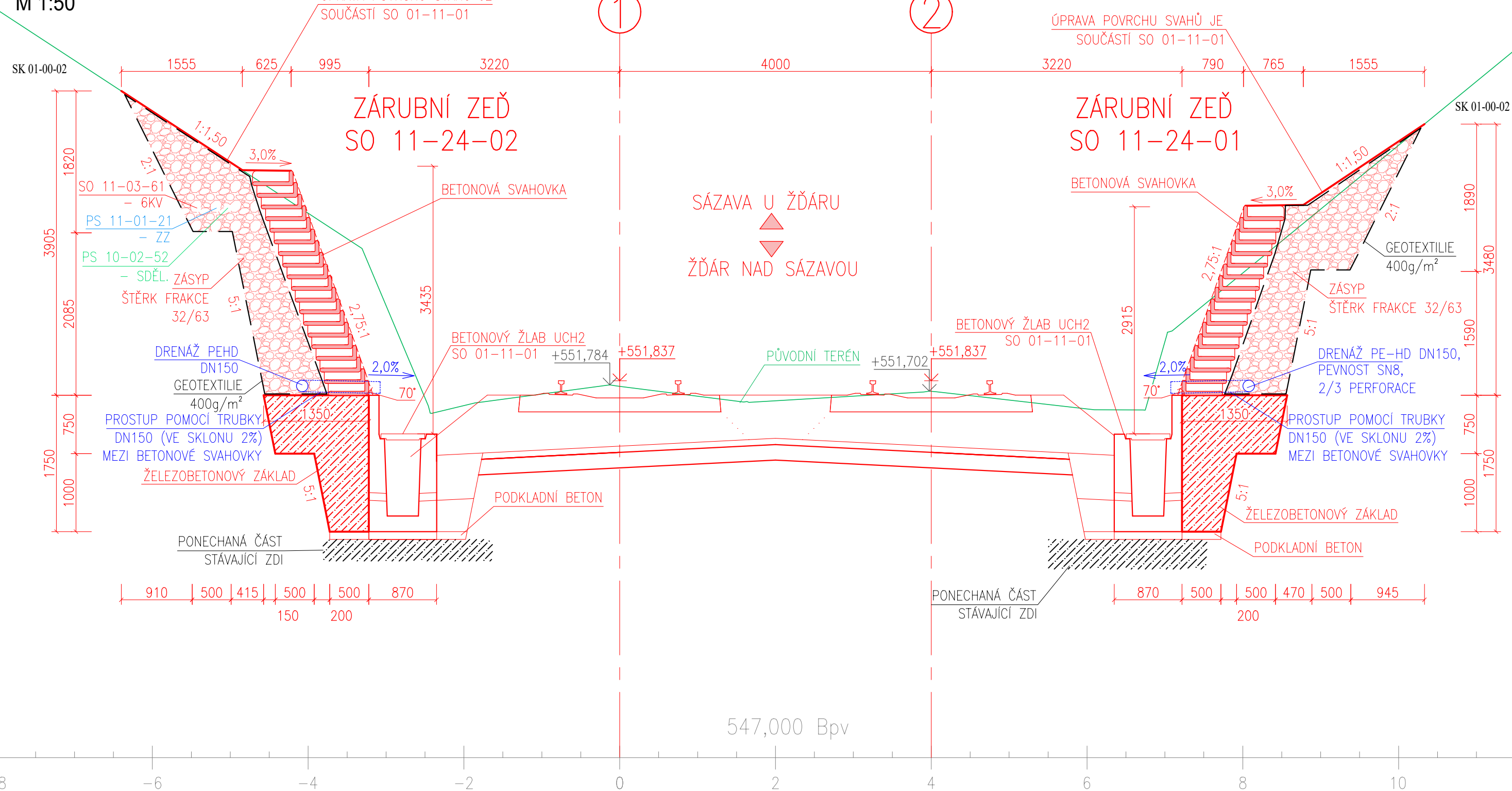
M 1:50



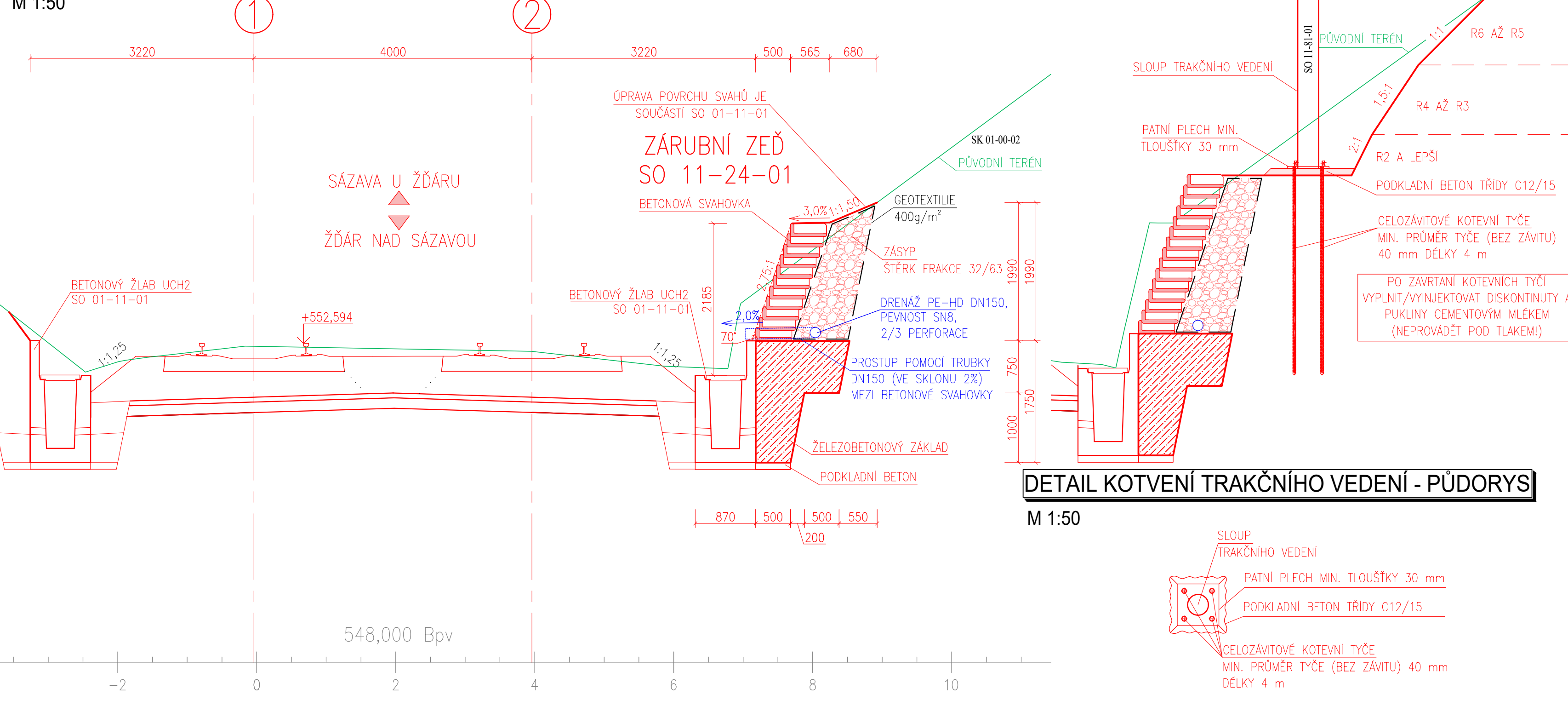
M 1:50



M 1:50

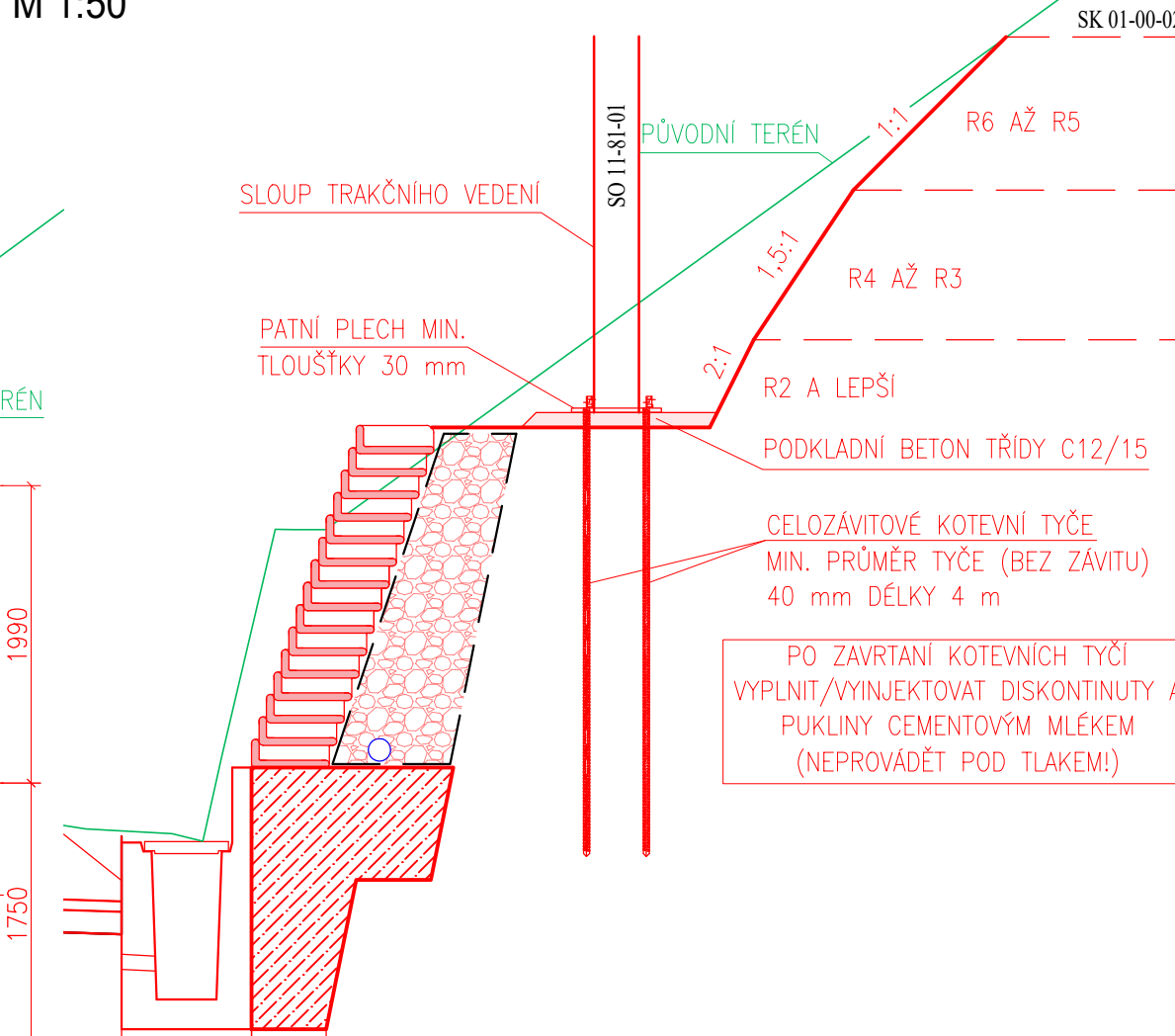


M 1:50



DETAIL KOTVENÍ TRAKČNÍHO VEDENÍ - ŘEZ

M 1:50



DETAIL KOTVENÍ TRAKČNÍHO VEDENÍ - PŮDORYS

M 1:50



POZNÁMKA








- ZEMNÍ PRÁCE PROVÁDĚT ZA VÝHODNÉHO POČASÍ A TEPLOT
- NA STAVBĚ MUSÍ BÝT DODRŽENY VŠECHNY PRÁVNÍ, TECHNOLOGICKÉ A TECHNICKÉ POKYNY VČETNĚ DOPORUČENÍ VYROBČŮ JEDNOTLIVÝCH STAVEBNÍCH SYSTÉMŮ LÉČE A SOUVISEJÍCÍCH PŘÍPOJÍ
- NUTNÉ SLEDOVAT GEOLOGICKÝ SÚBŮR, PŮBÍ ZMĚNY PODMINEK KONTAKTŮ PROJEKTANTA
- POKUD DOJDE K PŘÍPADNĚ K NEJISTOTĚM, NENÚ PŘEDVÝHODNĚ OKOLNOSTEM JE NUTNO NEPŘEDLOŽIT INFORMACÍ PROJEKTANTA A UPŘESNĚNÍ DĚLŮ PŮBÍ PŘED JEJICH ZAČETÍM
- ZHOTOVIT FOTOFOTIE VÝSTUPNÍ STAVBY, NA PŘÍPÁDĚ NESOLADU PŮBÍ PROJEKTANTA S PŮBÍ PROJEKTANTA
- ODPOVĚDNĚ S NÍM DĚLŮ PŮBÍ PŘED ZAČETÍM STAVEBNÍCH PRÁCE
- VŠECHNY ZMĚNY PŘED ZAČETÍM PRÁCE JI ZHOTOVIT POVINEN OVRĚ NA STAVBĚ A DOPORUČIT ZA JEJICH VYKONÁNÍ/VÝSTUPNÍ
- ZMĚNA SPECIFIKACE JE MOŽNÁ POUZE S SOULASEM ZAPOVĚDĚNÉHO PROJEKTANTA
- PŮBÍ ZMĚNY ZAKLADOVÝCH PŮBÍ POUZE ZAKLADOVÁ STAVBA VÝHODNĚ OD PŘÍPÁDĚ NEJISTOT
- ZAKLADOVÁ STAVBA MUSÍ BÝT CHRÁNĚNA POKLADKAM BETONEM TL. 100 mm
- PŘED ZAČETÍM PROVÁZENÍ STAVBY SE DOPORUČUJE PROVĚST PASPORIZACI VŠECH SOUVISEJÍCÍCH OBJEKTŮ A KONSTRUKCÍ. V PŘÍPÁDĚ VÝSKYT PORUŠENÍ SOUVISEJÍCÍCH OBJEKTŮ BĚŽE MOŽE S ODKAZEM NA PASPORIZACI A ZUSITÍ PŘÍPADNĚ SOUVOLNOST PORUCHY A PROVÁZENÍ STAVBY
- V ÚRČENÍ ČASU PŘÍPADNĚ JE NUTNO PŮBÍ VYHODNĚNÍ VÝSTUPNÍ OBSERVAČNÍ METODU
- STAVBU PROJEKTANT DOPORUČUJE REALIZOVAT V OBDOBÍ BEZ VÝRAŽNÉHO (VÝRAŽNĚ) OTEPLOVÝCH SPRÁŽ, V PŘÍPÁDĚ EXTREMNĚ DĚLŮ JE NEZBYTNÉ PROVĚST DĚLŮ OPATŘENÍ
- V PŘÍPÁDĚ VÝSTUPNÍ NESEKONALNOSTI V PRŮBĚHU REALIZACE S PROJEKTOVÝM DOPORUČENÍM JE NUTNO KONTAKTŮ ZAPOVĚDĚNÉHO PROJEKTANTA
- PŮBÍ VYSTAVĚJE S DOPORUČENÍM UPRAVNÍ OBSERVAČNÍ METODU, V PŘÍPÁDĚ VÝSTUPNÍ NESEKONALNOSTI, PŮBÍ ZMĚNY DĚLŮ JE NEZBYTNÉ SLEDOVAT ZHOTOVIT FOTOFOTIE PŮBÍ STAVBY
- DOPORUČUJE, ABY VYBERENÝ ZHOTOVITEL STAVBY VYHOTOVIL VLASTNÍ DĚLŮS K NENÚ REALIZACI DĚLŮ

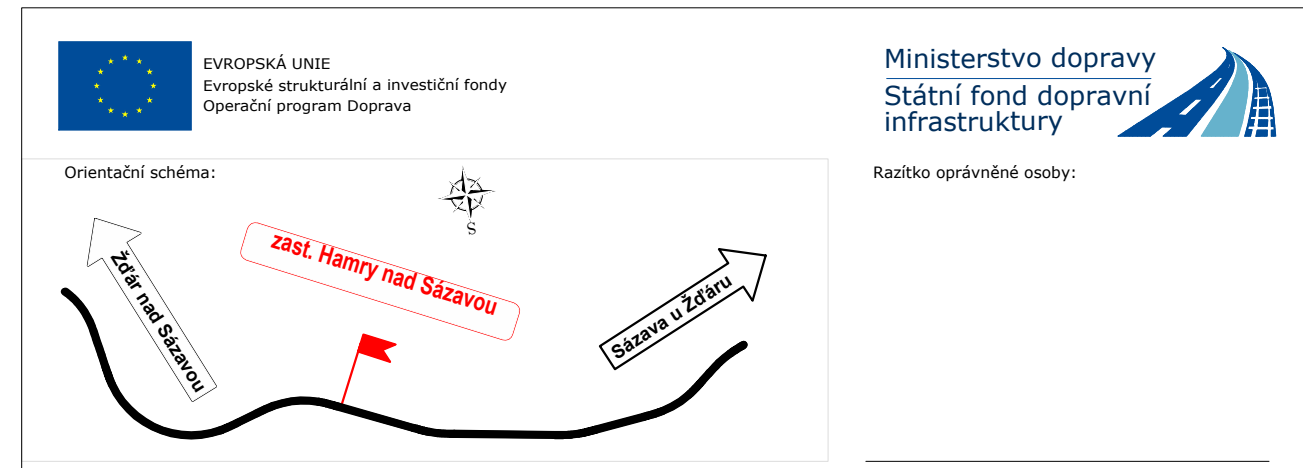
TECHNICKÝ NÁVRH ŘEŠENÍ SANACE BYL NAVRŽEN NA ZÁKLADĚ
GEOTECHNICKÉHO PRŮZKUMU, KTERÝ BYL PROVEDEN FIRMOU GME s.r.o. V
10/2024.

V PŘÍPADĚ NESROVNALOSTÍ/KOMPLIKACÍ V PRŮBĚHU REALIZACE STAVEBNÍHO
DÍLA JE NUTNÉ KONTAKTOVAT ZODPOVĚDNÉHO PROJEKTANTA!


TECHNICKÝ NÁVRH ŘEŠENÍ ZAJIŠTĚNÍ TRAKČNÍHO VEDENÍ BYL NAVRŽEN NA
ZÁKLADĚ DOPLŇKOVÉHO GEOTECHNICKÉHO PRŮZKUMU/SONDOVÁNÍ, KTERÝ
BYL PROVEDEN FIRMOU PROJEKCE IGEO S.R.O. V 01/2025.

LEGENDA

- | | | | |
|---|--|---|-----------------------|
|  | BETONOVÉ SVAHKOVKY ŘÁDY (OBJEKT SO 11-24-01) | | HRANA ZÁKLADU |
|  | BETONOVÉ SVAHKOVKY ŘÁDY (OBJEKT SO 11-24-02) |  | SWAHOVÉ ÚPRAVY |
|  | BETONOVÉ SVAHKOVKY ŘÁDY (OBJEKT SO 11-24-03) |  | ŠTĚRK FRAKCE 32/63 mm |
|  | BETONOVÉ SVAHKOVKY ŘÁDY (OBJEKT SO 11-24-04) |  | DRENAŽNÍ TRUBKA DN150 |



Revize:	Datum:	Popis:	Kontroloval:

Stavebník/Investor:	Správa železnic, státní organizace	 SPRÁVA ŽELEZNIC
Adresa:	Dlážděná 1003/7, 110 00 Praha 1	
Zástupce investora:	Stavební správa východ	
Adresa:	Nerudova 773/1, 779 00 Olomouc	

Zhotovitel stavby:	SAGASTA s.r.o.		
Adresa: kontakt:	Novodvorská 1010/14, 142 00, Praha 4 - Lhotka T: +420 261 344 100 E: info@sagasta.cz		
Zhotovitel objektu:	Projekce iGEO s.r.o.		
Adresa: kontakt:	Náměstí 28. října 1899/11, Brno - Černá Pole 602 00 T: +420 601 267 000 E: info@igeo.cz		
Hlavní projektant (OPZ): Ing. Emil Špaček	Specialista: RNDr. Ivan Poul, PhD.	Odpovědný projektant: RNDr. Ivan Poul, PhD.	Zpracovatel: RNDr. Ivan Poul, PhD.

Název stavby/akce:	Rekonstrukce travnatého úseku Žďár nad Sázavou (mimo) – Sázava u Žďáru (mimo)	Oranžová 2. ústí: S 6210/00061
Název cíle:	Místní a národnostní objekty	Oranžová motostavba: 121 000
Název objektu:	ŽÁRUBNÍ ŽED VPRÁVO km 90,602 860 – 90,683 380	Oranžová část: D, 2, 1, 4
Název přílohy:	SITUACE A PŘÍČNÉ VZOROVÉ ŘEZY	Průběžný výpis: naměřeno 50 – 11-24-01
Název části této přílohy:	SITUACE A PŘÍČNÉ VZOROVÉ ŘEZY	Číslo přílohy: 2 001
Průřez:	Katolní stěna u Žďáru nad Sázavou, Žďár nad Sázavou, Sázava u Žďáru, Napáje, na Moravě, Věže Lovčovic, Žďárské župy, Místní žďár	Přání:
Výška výhledu:	14,000	20,322
Typ dokumentace:	Územní projekt	Fotografie
Stavba:	01/2025	14x/4A
Stavba:	01/2025	14x/4A
Stavba:	01/2025	14x/4A